

Es gibt ein  
**Peru**  
für jeden

Machu Picchu, Cusco © Getty Images

**10 unvergessliche  
Reiseziele**





# Viele Ziele in einem

Peru ist ein abwechslungsreiches Land. Natur, Geschichte, Kultur, Tradition, Abenteuer und Spaß treffen innerhalb seiner Grenzen aufeinander, um denen, die es erkunden, unvergessliche Erlebnisse zu bereiten. Beginnen Sie mit diesen 10 emblematischen Zielen, gestalten Sie Ihre Wunschroute und lassen Sie sich überraschen.

## Internationale Verbindungen

Internationale Flüge erreichen den Flughafen Jorge Chávez täglich. Von hier aus bieten Inlandsflüge Verbindungen zu den wichtigsten touristischen Zielen des Landes.

Mehr als **1000** wöchentliche Flüge

### Durchschnittliche Flugzeiten:

**4 Stunden**  
aus  
Südamerika

**5 Stunden**  
aus  
Nordamerika

**12 Stunden**  
aus Europa  
(Amsterdam, Paris,  
London und Madrid)

**20 Stunden**  
aus Ozeanien  
(Sydney), über  
Santiago de Chile  
oder Buenos Aires

**30 Stunden**  
aus Asien  
(Hongkong, über USA)  
25 Std. aus Seoul (über USA)  
20 Std. aus Tokio (über USA)



## Überraschende Geografie

Das Land besteht aus drei großen Regionen: Küste, Hochland und Urwald.



Die Region verfügt über tropische Vegetation. Hier befinden sich die größten Naturschutzgebiete Perus.



Die Region wird durch die Andenkordillere definiert, mit dem Huascarán (6.768 m) ist hier der höchste Berg Perus zu finden.



Diese Region besteht aus ca. 3.000 Kilometern Wüste, Stränden und fruchtbaren Tälern.

# Peru auf einen Blick



**Offizieller Name:**  
Republik Peru  
**Hauptstadt:** Lima

---



**Gesamtfläche:** 1,28 Millionen km<sup>2</sup>

---



**Bevölkerung:** 31 Millionen (INEI, 2017)

---



**Sprachen:** Spanisch, Quechua und Aymara. Dazu gibt es rund 47 einheimische Sprachen in den verschiedenen Regionen des Landes. Mit Personen, die in der Tourismusindustrie tätig sind, kann man sich auf Englisch verständigen.

## Klimatischer Abwechslungsreichtum

Die verschiedenen Höhenlagen sind Ursache für verschiedene Klimazonen.



### Urwald

Feucht-tropisches Klima mit viel Niederschlag.

---



### Hochland

Trocken-gemäßigtes Klima, wobei es über den Tag verteilt zu starken Temperaturschwankungen kommen kann.

---



### Küste

Im Norden herrscht das ganze Jahr über Sonne. Im Zentrum und Süden ist das Klima gemäßigt, ohne Niederschlag, aber feucht mit viel Nebel.

# Peru, mit der Welt verbunden





Die vorliegende Grafik ist referenziell. Die dargestellten Grenzen entsprechen den internationalen Grenzen nicht genau.  
Genehmigt durch RD Nr. 0382 / RE 9. November 2015

# Peru:

## 10 Reiseziele, die Sie sich nicht entgehen lassen können

Ein einziger Besuch reicht nicht aus, um alle Wunder von Peru zu entdecken. Um Ihre Reise zu organisieren, zeigen wir Ihnen zehn Ziele, die Sie unbedingt kennen lernen sollten. Planen Sie Ihren Aufenthalt und genießen Sie ihn in vollen Zügen.

### Legende

- Hauptstadt des Departamento
- Hauptstadt der Provinz
- Hauptstadt des Distriktes
- Ort
- Internationale Grenze
- Grenze des Departamento
- Hauptstraße
- Nebenstraße
- ≡≡≡ Bahnlinie

### Reisezeit auf dem Land- und Luftweg

- ✈ Per Flugzeug
- 🚌 Per Bus
- 🚂 Per Zug

- ⬇ Hafen
- ✈ Flughafen

### Kultur:

- 🏛 Archäologische Stätte
- 🏛 Museum
- 🏛 Historisch-monumentales Gebiet
- 🏛 Historisches Monument
- 🏛 Kirche/Tempel
- 🏛 Route des Pisco

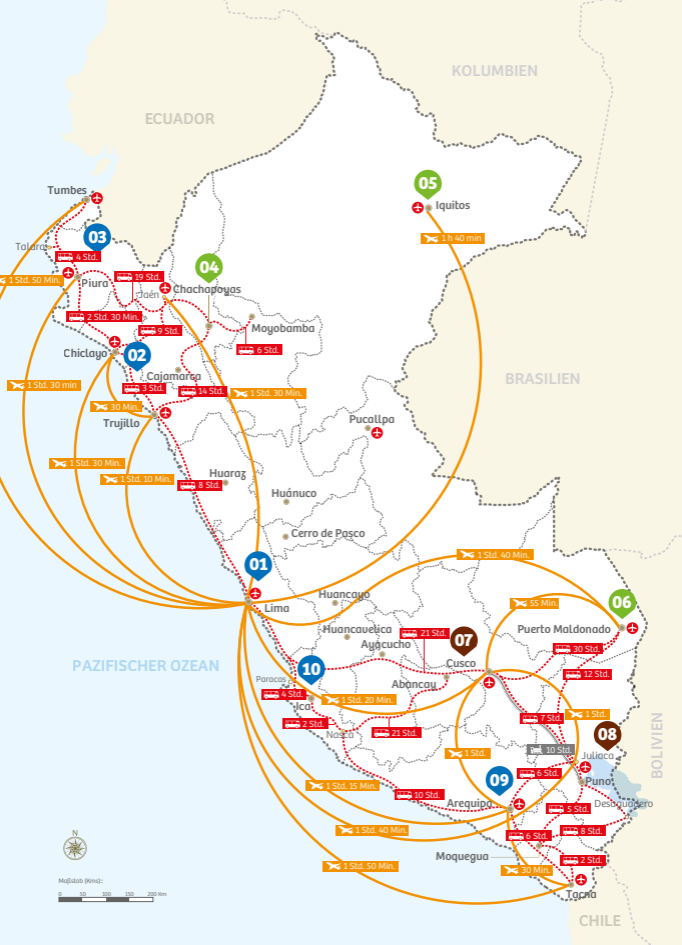
### Natürliche Attraktionen:

- 🌿 Naturschutzgebiet
- 🏔 Aussichtspunkt
- 🐦 Vogelbeobachtung
- 🐠 Beobachtung von Meerestieren
- 🌊 Wasserfall
- ♨ Thermalbäder
- 🏖 Strand

### Abenteuer:

- 🏕 Camping
- 🧗 Trekking
- 🚵 Mountainbiking
- 🛖 Buggies
- 🏄 Sandboarding
- 🚣 Bootsausflüge
- 🚣 Paddelboot
- 🚣 Rafting oder Kayaking
- 🏄 Surfen
- 🏄 Windsurfen
- 🪂 Gleitschirmfliegen





ECUADOR

KOLUMBIEN

BRASILIEN

PAZIFISCHER OZEAN

BOLIVIEN

CHILE

05

Iquitos

1 h 40 min

04

Chachapoyas

9 Std.

Moyobamba

6 Std.

2 Std. 30 Min.

Piura

4 Std.

Tumbes

03

Chiclayo

2 Std.

1 Std. 30 Min.

1 Std. 30 Min.

1 Std. 30 Min.

1 Std. 30 Min.

1 Std. 10 Min.

1 Std. 30 Min.

1 Std. 30 Min.

1 Std. 30 Min.

1 Std. 10 Min.

1 Std. 30 Min.

1 Std. 10 Min.

1 Std. 30 Min.

1 Std. 10 Min.

1 Std. 30 Min.

1 Std. 10 Min.

1 Std. 30 Min.

1 Std. 10 Min.

1 Std. 30 Min.

1 Std. 10 Min.

1 Std. 30 Min.

1 Std. 10 Min.

1 Std. 30 Min.

1 Std. 10 Min.

1 Std. 30 Min.

1 Std. 10 Min.

1 Std. 30 Min.

1 Std. 10 Min.

1 Std. 30 Min.

1 Std. 10 Min.

1 Std. 30 Min.

1 Std. 10 Min.

1 Std. 30 Min.

1 Std. 10 Min.

Huaraz

Huánuco

Cerro de Pasco

01

Lima

1 Std. 40 Min.

1 Std. 40 Min.

1 Std. 40 Min.

1 Std. 40 Min.

1 Std. 40 Min.

1 Std. 40 Min.

1 Std. 40 Min.

1 Std. 40 Min.

1 Std. 40 Min.

1 Std. 40 Min.

1 Std. 40 Min.

1 Std. 40 Min.

1 Std. 40 Min.

1 Std. 40 Min.

1 Std. 40 Min.

1 Std. 40 Min.

1 Std. 40 Min.

1 Std. 40 Min.

Huancayo

Huancavelica

Ayacucho

21 Std.

1 Std. 20 Min.

1 Std. 20 Min.

1 Std. 20 Min.

1 Std. 20 Min.

1 Std. 20 Min.

1 Std. 20 Min.

1 Std. 20 Min.

1 Std. 20 Min.

1 Std. 20 Min.

1 Std. 20 Min.

1 Std. 20 Min.

1 Std. 20 Min.

1 Std. 20 Min.

1 Std. 20 Min.

1 Std. 20 Min.

Paracas

4 Std.

1 Std. 20 Min.

1 Std. 20 Min.

1 Std. 20 Min.

1 Std. 20 Min.

1 Std. 20 Min.

1 Std. 20 Min.

1 Std. 20 Min.

1 Std. 20 Min.

1 Std. 20 Min.

1 Std. 20 Min.

1 Std. 20 Min.

1 Std. 20 Min.

1 Std. 20 Min.

1 Std. 20 Min.

1 Std. 20 Min.

07

Abancay

21 Std.

1 Std. 20 Min.

1 Std. 20 Min.

1 Std. 20 Min.

1 Std. 20 Min.

1 Std. 20 Min.

1 Std. 20 Min.

1 Std. 20 Min.

1 Std. 20 Min.

1 Std. 20 Min.

1 Std. 20 Min.

1 Std. 20 Min.

1 Std. 20 Min.

1 Std. 20 Min.

1 Std. 20 Min.

Puerto Maldonado

30 Std.

30 Std.

30 Std.

12 Std.

30 Std.

12 Std.

12 Std.

12 Std.

12 Std.

12 Std.

12 Std.

12 Std.

12 Std.

12 Std.

12 Std.

12 Std.

06

08

09

10

07

05

04

03

02

01

08

09

10

07

05

04

03

02

01



Maßstab (km):

0 50 100 150 200 km

# 01



# Moderne und Tradition

## Lima





Costa Verde, Miraflores



Wenn Sie in Lima ankommen, werden Sie merken, dass die Straßen der Stadt Vergangenheit und Gegenwart gleichermaßen ausstrahlen. Die geschichtliche Schönheit der Plätze und kolonialen Häuser steht im Kontrast mit der modernen und kosmopolitischen Architektur. Direkt am Pazifik gelegen, leben in der Hauptstadt Perus fast 9 Millionen Menschen, deren Wurzeln – zum Großteil – aus den verschiedenen Regionen des Landes stammen. Die heutzutage berühmte peruanische Gastronomie ist nur ein Beispiel dafür, wie der kulturellen Vielfalt Ausdruck verliehen wird. Lima erwartet Sie.

# 02



## Route der Moche Lambayeque und La Libertad





Huaca de la Luna (Tempel des Mondes) in La Libertad



Sie können heute in La Libertad und Lambayeque auf den Spuren der Moche-Kultur (von 300 bis 100 v.Chr.) wandeln. Auf einer Tour durch die Paläste, Pyramiden und beeindruckenden Bauwerke entdecken Sie die Geheimnisse ihrer Herrscherinnen und Herrscher. Sie besuchen Museen, die das Erbe der prähispanischen Kulturen ausstellen, das an die heutigen Bewohner weiter gegeben wurde. Die leckeren Gerichte aus einheimischen Zutaten sollten Sie ebenfalls probieren.

## 03



# Strände im Norden

## Piura und Tumbes



### Wie komme ich wohin?

#### von Tumbes nach:

- Punta Sal: 80 km / 1,5 Stunden
- Zorritos: 27 km / 30 Minuten
- Manglares von Tumbes: 30 km / 50 Minuten
- Puerto Pizarro: 13 km / 15 Minuten
- Aguas Verdes: 27 km / 30 Minuten

#### von Piura nach:

- Cabo Blanco: 160 km / 2 Stunden
- Los Órganos: 175 km / 2 Stunden 15 Minuten
- Máncora: 187 km / 2,5 Stunden



### Höhe (Durchschnitt)

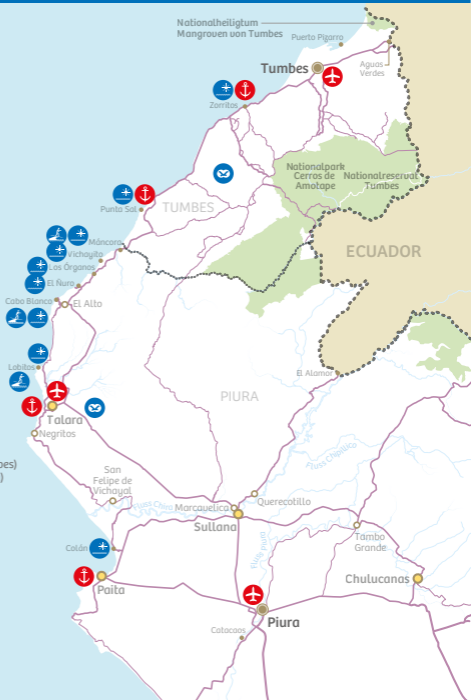
29 m



### Temperatur

Max.: 30 °C / Min.: 23 °C (Tumbes)

Max.: 32 °C / Min.: 19 °C (Piura)





Los Órganos, Piura



An der Nordküste Perus herrscht das ganze Jahr Sommer. Die einladenden, weißen Sandstrände, das warme Wasser und die hervorragenden Wellen sind die ideale Umgebung zum Entspannen oder für Wassersport. Liebhaber der Meeresbewohner können bei Bootsausflügen Delfine, Seehunde, Schildkröten und Vögel beobachten. In den Monaten August bis Oktober ist es außerdem möglich, Zeuge der Reise der majestätischen Buckelwale zu werden, die jedes Jahr Tausende von Kilometern aus den kalten Gewässern der Antarktis bis zum Norden des Kontinentes zurück legen.

# 04



## Kuélap und Gocta Amazonas







Die Festung Kuélapu



Diese Route ist für Liebhaber der Vogelbeobachtung und Fauna, insbesondere Orchideen, unverzichtbar mit ihren teilweise endemischen Arten.

Das Amazonasgebiet ist eine Mischung aus Bergnebellandschaften und tropischen Regionen voller Energie. Die Hauptstadt Chachapoyas ist umgeben von Wasserfällen, Seen und Lagunen, die ihre Namen von einer alten Kultur erhalten haben. Es handelt sich um die Chachapoyas (1200 bis 1470 n.Chr.), welche die beeindruckenden Mauern von Kuelap und die Steinfriese erschufen.

# 05



# Pacaya Samiria und der Amazonas

## Loreto



**Wie komme ich wohin?**

**von Iquitos nach:**

- Pacaya Samiria: 183 km / 1,5 Stunden (per Auto)  
+ 3 Stunden per Boot oder 1 Stunde per Gleitboot
- Nauta: 100 km / 1,5 Stunden



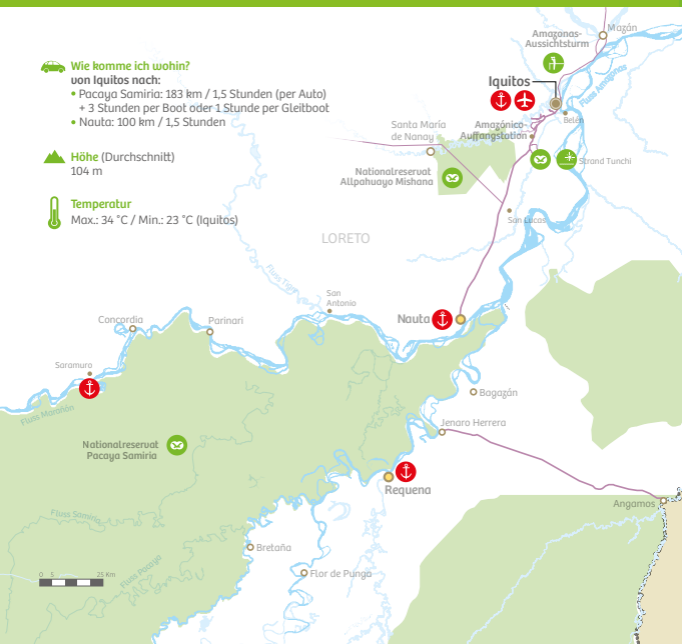
**Höhe (Durchschnitt)**

104 m



**Temperatur**

Max.: 34 °C / Min.: 23 °C (Iquitos)





Ob mit dem Boot oder Flusskreuzfahrtschiff, eine Reise auf dem Amazonas ist ein unvergessliches Erlebnis. Iquitos ist die Hauptstadt des Departamento Loreto und Eingangstor zu dieser Region aus Tausenden von Kilometern Primärurwaldes und fantastischer Natur. In der Stadt können Sie verschiedene kulturelle Ausdrucksweisen kennen lernen, darunter farbenfrohe Gemälde und melodiose Musik sowie hervorragende Gastronomie. In seiner Umgebung haben sich die verschiedenen Lodges zur besten Art entwickelt die Mysterien des Urwaldes zu erkunden.

# 06



## Reservat für Biodiversität Madre de Dios



Wie komme ich wohin?

von Puerto Maldonado nach:

- Sandoual-See: 10 km / 25 Minuten (per Boot)
- Nationalreservat Tambopata: 47 km / 2 Stunden
- Nationalpark Manu: 310 km / 15 Stunden



Höhe (Durchschnitt)

180 m



Temperatur

Max.: 35 °C / Min.: 21 °C (Puerto Maldonado)





Nationalpark von Manú



### **Madre de Dios ist das Tor zum Paradies.**

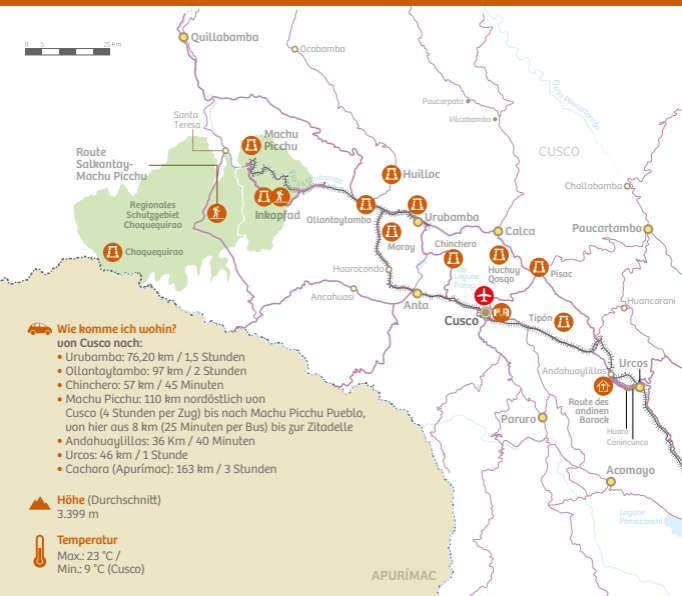
Es erwartet Sie hier eine fast jungfräuliche Landschaft, die Ihnen den Atem raubt: Wälder, Lagunen, Wasserfälle, Sümpfe und Salzlecken, die von Hunderten farbenprächtiger Papageien besucht werden. Sie können im Urwald übernachten, mehr über seine Früchte erfahren, seine Bewohner kennen lernen und die unvorstellbar vielen Arten von Tieren und Pflanzen bewundern, während Sie eine einzigartige Ökotourismus-Erfahrung zusammen mit den einheimischen Gemeinden erleben.

07



# Die imperiale Hauptstadt und Machu Picchu

## Cusco





Machu Picchu



**Ein Besuch in Cusco gleicht einer Reise in die Vergangenheit.** Wenn Sie die Gassen und Viertel der Stadt durchstreifen, entdecken Sie wie die durch die Inka errichteten archäologischen Stätten (von

1471 bis 1532) und die Schönheit der kolonialen Architektur (von 1531 bis 1821) sich in einer Stadt verbinden, die zugleich kosmopolitische Großstadt ist. Die Angebote sind vielseitig: Geschichte, Archäologie, Tradition, Freiluft-Sportarten, ausgezeichnete Küche und spektakuläre Landschaften. All das wird nur noch von Machu Picchu gekrönt, dem wahren Weltwunder.

## 08



# Die Dörfer des Titicacasees

## Puno







Insel Taquile



Den Sonnenuntergang am Ufer des Titicacasees zu beobachten, ist sicherlich ein Erlebnis, das Sie sich nicht entgehen lassen wollen. Der Himmel und das Wasser strahlen in leuchtendem Blau um die Wette. Die vielen kleinen Inseln inmitten des Sees sind Heimat alteingesessener Bewohner, die ihre Traditionen bis heute bewahrt haben und sie gern mit ihren Besuchern teilen. Puno ist unvergesslich, ein Landstrich, der nie aufhört zu überraschen und wo Sie die herzlichen Aimara- und Quechua-Bewohner willkommen heißen.

09



# Die weiße Stadt

## Arequipa



### Wie komme ich wohin?

#### von Arequipa nach:

- Chivay (Colca-Tal): 151 km / 3,5 Stunden
- Nationalreservat Salinas und Aguada Blanca: 80 km / 1,5 Stunden
- Lagune Salinas: 68,5 km / 3,5 Stunden



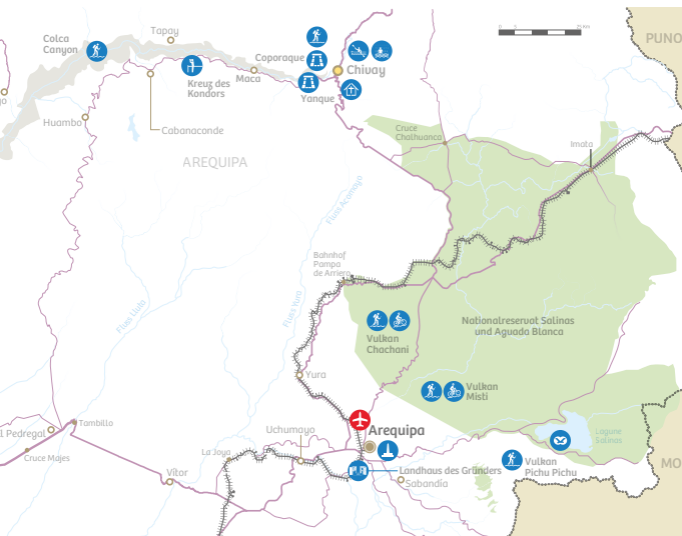
### Höhe (Durchschnitt)

2.335 m



### Temperatur

Max.: 25 °C / Min.: 9 °C  
(Arequipa)





Kloster der Gesellschaft Jesu



**Bereiten Sie sich darauf vor, vom Charme Arequipas verzaubert zu werden.** Das wunderschöne Stadtzentrum, Kulturerbe der Menschheit, liegt unterhalb des aufmerksamen Blickes des Vulkanes Misti.

Ein Zusammenspiel aus architektonischen Juwelen, die aus Sillar mit harmonischen Bögen, Fassaden und Kuppeln errichtet wurden, ist nur vergleichbar mit der beeindruckenden Geografie, die die Stadt umgibt und der Freundlichkeit ihrer Bewohner. In Arequipa hat die Andenkordillere eine starke Präsenz und zeigt dies mit schneebedeckten Gipfeln und tiefen Schluchten, wo die Natur und Geschichte wahre Überraschungen verbergen.

# 10



# Die Wunder der Wüste


## Ica



### Wie komme ich wohin?

#### von Ica nach:

- Huacachina: 5 km / 8 Minuten (per Auto)
- Nasca: 150 km / 2 Stunden (per Auto)

 **Höhe (Durchschnitt)**  
406 m

 **Temperatur**  
Max.: 32 °C / Min.: 23 °C (Ica)



Desierto de Ica



Die Art und Weise wie die Sonne im Sand der Wüste von Ica untergeht, ist wohl einer der schönsten Anblicke, die es gibt. Sie können dies ganz in Ruhe oder voller Adrenalin genießen, denn die Dünen ermöglichen zahlreiche Sportarten. In Ica kontrastiert die trockene Landschaft mit der Fruchtbarkeit der Täler. Hier lebten einst die Kulturen von Paracas (600 bis 200 u.Chr.) und Nazca (0 bis 750 n.Chr.). Außerdem ist das Gebiet die Heimat des Pisco, dem Nationalgetränk von Peru.

# Datos útiles



## Visa und Zoll

Die Staatsbürger der meisten Länder Amerikas und Westeuropas benötigen kein Visum. Die Staatsbürger Boliviens, Brasiliens, Kolumbiens, Chiles, Ecuadors, Argentinien, Paraguays, Uruguays und Venezuelas benötigen nur ihren Personalausweis. Die maximal zulässige Aufenthaltsdauer beträgt 183 Tage. Für längere Aufenthalte oder einen dauerhaften Aufenthalt im Land mit nicht-touristischen Absichten (Residenz, Studium, Arbeit etc.) muss ein Visum beim peruanischen Konsulat im Ursprungsland beantragt werden.

---



## Gepäck

Beim Packen muss die Liste der zollfreien Artikel beachtet werden. Die Liste ist auf den folgenden Seiten einsehbar:  
[www.sunat.gob.pe/orientacionaduanera/viajeros/index.html](http://www.sunat.gob.pe/orientacionaduanera/viajeros/index.html)  
[www.peru.travel](http://www.peru.travel)

---



## Interprovingiale Busse

Verbindungen auf dem Landweg gibt es zu allen Zielgebieten in Peru mit Ausnahme einiger Städte im Amazonasgebiet. Die verschiedenen Tarife definieren die unterschiedlichen Komfortstufen der Reise.

---



## Unterkunft

Es gibt viele Alternativen: Hotels der 1- bis 5-Sterne-Kategorie, Boutique Hotels, Hostals und Herbergen.

---



## Gesundheit

Bei Reisen ins Hochland wird empfohlen, sich am Ankunftstag auszuruhen, viel Flüssigkeit zu sich zu nehmen und Zitronenbonbons zu lutschen. Das verhindert Höhenkrankheit, die auch Soroche genannt wird.

Bei Reisen in den Urwald sollte ein Insektenschutzmittel gegen Mückenstiche und andere Insektenbisse aufgetragen werden.

Detaillierte Empfehlungen zu Reisen in jedes Gebiet des Landes (Küste, Hochland, Urwald) gibt es hier: [www.peru.travel](http://www.peru.travel)



## Geld und Bezahlung

Die nationale Wahrung ist Sol (S/)

Amerikanische US-Dollar werden in einigen Geschaften, Restaurants und Wahrungsstuben angenommen. Es ist moglich Euro, US-Dollar und andere auslandische Wahrungen in Wechselstuben, Hotels und Banken zu tauschen. Vom Geldtausch auf der Strae wird abgeraten. In den wichtigsten Stadten des Landes gibt es Geldautomaten. Die am meisten akzeptierten Kreditkarten sind American Express, Visa, Diners und MasterCard.

Der Gebrauch von Reiseschecks ist eingeschrankt. Es wird vor dem Kauf empfohlen sich zu erkunden, ob sie akzeptiert oder in einer Einrichtung genutzt werden konnen.

---



## Taxiservice

Verschiedene Taxiunternehmen bieten zu allen Uhrzeiten, vom und zum Flughafen und anderen Zielen ihre Serviceleistungen an. Sie verfugen ber moderne Autos, Telefonzentralen und Webseiten. Die Bezahlung erfolgt in bar.

---



## Autovermietung

Die wichtigsten, weltweit operierenden Autovermietungen sind in Peru vertreten. Fr Reisen in nicht asphaltierte Gebiete sollten Allradwagen (4x4) geliehen werden.

Um in Peru fahren zu drfen, werden folgende Dokumente bentigt:

- Fahrerlaubnis des Ursprungslandes.
  - Kopie des Reisepasses.
  - SOAT (peruanische Auto-Unfall-Versicherung).
  - TUV.
  - Fahrzeugpapiere.
  - Mietvertrag im Fall eines Mietwagens.
  - Internationaler Fhrerschein mit einem Jahr Gltigkeit.
- 



## Gastronomie

Die peruanische Kche ist fr ihre Vielfalt und Exzellenz bekannt.

Einige Gerichte konnen sehr scharf oder gut gewrzt sein. Jede Region hat ihren eigenen kulinarischen Stil.

---



## Sicherheit

Fr Peru bestehen dieselben Sicherheitsvorkehrungen wie fr andere Reiseziele.

In diesem Sinne wird es empfohlen, dass Sie auf Ihre persnlichen Gegenstande an ffentlichen Orten aufpassen und einsame rtlichkeiten in der Nacht vermeiden.



Información y Asistencia al Turista  
*Tourist Information and Assistance*

**(51 1) 574-8000** 24 Stunden  
**iperu@promperu.gob.pe**

---

**INTERNACIONALER FLUGHAFEN JORGE CHÁVEZ**

Internationale Ankünfte, nationaler Boardingbereich und Zwischenetage.

Ausführliche Information erhalten  
Sie in einem der 36 Büros von IPERU.

Descarga este QR o visita:



**[www.peru.travel/iperu](http://www.peru.travel/iperu)**



## **LIMA METROPOLITANA**

**San Isidro:** Av. Jorge Basadre 610  
**Miraflores:** Einkaufszentrum  
Larcomar

[iperulima@promperu.gob.pe](mailto:iperulima@promperu.gob.pe)

## **IQUITOS (LORETO)**

(065) 236-144

**Zentrum:** Jr. Napo 161  
**Flughafen:** Ankunftshalle

[iperuquitos@promperu.gob.pe](mailto:iperuquitos@promperu.gob.pe)

## **NASCA (ICA) (056) 638-216**

**Flugplatz** Maria Reiche Newman

[iperunasca@promperu.gob.pe](mailto:iperunasca@promperu.gob.pe)

## **CUSCO (084) 237-364**

**Hauptplatz:** Portal Harinas 177  
**Informationszentrum der Route des andinen Barrock**  
**Flughafen:** Ankunftshalle und Haupthalle  
**Machu Picchu Pueblo:** Av. Pachacútec, Block 1

[iperucusco@promperu.gob.pe](mailto:iperucusco@promperu.gob.pe)

## **AREQUIPA (054) 223-265**

**Flughafen:** Ankunftshalle  
**Hauptplatz:** Portal de la  
Municipalidad 110

[iperuarequipa@promperu.gob.pe](mailto:iperuarequipa@promperu.gob.pe)

## **CHACHAPOYAS (AMAZONAS)**

(041) 477-292

**Hauptplatz:** Ortiz Arrieta 582

[iperuchachapoyas@promperu.gob.pe](mailto:iperuchachapoyas@promperu.gob.pe)

## **CHICLAYO (LAMBAYEQUE)**

(074) 205-703

**Rathaus:** San José 823  
**Museum Tumbas Reales de Sipán**

[iperuchiclayo@promperu.gob.pe](mailto:iperuchiclayo@promperu.gob.pe)

## **PIURA (073) 320-249**

**Hauptplatz:** Jr. Ayacucho / Calle Libertad  
**Flughafen:** Ankunftshalle

[iperupiura@promperu.gob.pe](mailto:iperupiura@promperu.gob.pe)

## **PUERTO MALDONADO (MADRE DE DIOS)**

**(082) 571-830**

**Zentrum:** Calle Loreto 390

**Flughafen:** Ankunftshalle

[iperptomaldonado@promperu.gob.pe](mailto:iperptomaldonado@promperu.gob.pe)

## **TRUJILLO (LA LIBERTAD)**

**(044) 294-561**

**Hauptplatz:** Jr. Independencia 467,

Büro 106

**Archäologischer Komplex**

**Mondpyramide**

[iperutrujillo@promperu.gob.pe](mailto:iperutrujillo@promperu.gob.pe)

## **PUNO (051) 365-088**

**Hauptplatz:** Jr. Deustua/Jr. Lima

**Flughafen (Juliaca):** Ankunftshalle

[iperupuno@promperu.gob.pe](mailto:iperupuno@promperu.gob.pe)

## **TUMBES (072) 506-721**

**Zentrum:** Malecón III Milenio, 3.

Stock

Aguas Verdes

**CEBAF Perú**

[iperutumbes@promperu.gob.pe](mailto:iperutumbes@promperu.gob.pe)

## **TACNA (052) 425-514**

**Paseo Cívico**

Au. San Martín 491 (ehemals Palacio  
Municipal)

L-S 8:30-18:00 h, D 8:30-13:00 h

[iperutacna@promperu.gob.pe](mailto:iperutacna@promperu.gob.pe)

---

## **Folgen Sie uns auf:**

 Visit Peru

 Peru

 VisitPeru

 @VisitPeru

 Perú

 Visitperu

---

# Nützliche Instrumente

Verfügbar für **android** und **iOS**  
Kostenlos herunterladen



## **Peru travel**

Diese App wurde entworfen, um Ihre Reise nach Peru unvergesslich zu machen. Informationen zu Peru, touristischen Orten und Zielgebieten.

Una publicación de la Comisión de Promoción del Perú para La Exportación y el Turismo - PROMPERÚ.  
Calle Uno Oeste n° 50, piso 14, urb. Córpac, San Isidro, Lima-Perú  
Teléfono: (51-1) 616-7300  
[www.promperu.gob.pe](http://www.promperu.gob.pe)

© PROMPERÚ. Todos los derechos reservados.

Distribución gratuita. Prohibida su venta.

Lima, enero 2019



[www.peru.travel](http://www.peru.travel)

*prom*  
perú